

國立臺灣戲曲學院

木柵校區

◆ 比賽項目：【中胡】、【高胡】、【二胡】

場地基本資訊：

(一) 學校地址：臺北市文山區木柵路三段 66 巷 8-1 號

(二) 電話：02-29367231

(<https://www.tcpa.edu.tw/p/412-1000-914.php?Lang=zh-tw>)



木柵校區導航 QR CODE

交通方式參考：

(一) 最近捷運點 (需再轉乘其他大眾運輸或乘計程車)：

1. 文湖線-木柵站

(捷運路線木柵站見圖 1)



圖 1：捷運路線圖木柵站位置

(二) 公車 (公車站位置詳見下圖 2):

1. 搭乘 236 區間車、298、530、660、660 區間車、666 烏塗窟、666 皇帝殿、666 華梵大學、795 臺灣好行木柵平溪線、796、915、933、小 10、小 11、棕 6、羅斯福路幹線，至「木柵」站下車
2. 搭乘 236 區間車、237、251、530、679、796、933、小 10、小 11、棕 3、棕 5、棕 6、羅斯福路幹線，至「木柵市場」站下車



圖 2: 公車站資訊

(三) 開車

1. 行駛「信義快速道路」沿木柵路到達木柵校區 (見下圖 3)



圖 3：由信義快速道路駛入

停車資訊

- (一) 木柵公有停車場
- (二) 城市車旅停車場
- (三) 木柵維揚停車場

位置圖導引請見下圖 4



圖 4：戲曲學院周邊停車場

114 學年度全國學生音樂比賽決賽個人項目全區-場地交通資訊

石牌國小

◆ 比賽項目：【簫】、【笛】

場地基本資訊：

(一) 學校地址：臺北市北投區致遠二路 80 號

(二) 電話：02-28227484

(<https://web.spps.tp.edu.tw/nss/p/index>)



石牌國小地圖 QR CODE

交通方式參考：

(一) 捷運 (路線圖參考右側圖 1)

1. 搭乘高鐵及臺鐵：在臺北站下車後搭乘**捷運紅線**往淡水方向，在**石牌捷運站**下車，往 1 號出口方向左轉沿石牌路一段走到致遠二路後右轉，步行 200 公尺即抵達石牌國小，總路程 6 分鐘。
(出口位置參考下圖 2)



圖 1：捷運路線圖石牌站位置



圖 2：捷運路線圖石牌站位置

(二) 開車

1. 自行開車：國道-北上從環河北路三段/環河南北快速道路 25 公里處出口下；南下從重慶北路四段/台 2 乙線 25A 出口下。再繼續走台 2 乙線往北投區石牌路一段，石牌國小停車場。從停車場4號實踐街出口往右轉直行約 50 公尺即抵達石牌國小。(指引詳見圖 3)



圖 3：自行開車交通指引圖

停車資訊

鄰近石牌國小有三個停車場（位置詳見下圖4）

- （一）石牌國小停車場（停車場內無法直接進入國小，須由4號出口出停車場後右轉進入國小大門）。

石牌國小地下停車場	
聯絡電話：0228237886	
地址：致遠二路80號地下1至3層	
營業時間：24小時	
總格位	剩餘格位
461	60
收費方式：小型車(含大型重型機車)：30元/時，停車全程以半小時計；月租全日4,600元，日間3,000元(07-19)，夜間2,000元(19-08)，大型重機2,300元。機車：10元/時，當日當次停車最高收費上限20元/次，隔日另計；月租300元。	

- （二）嘟嘟房捷運停車場（石牌站），路程約6分鐘。

嘟嘟房捷運石牌站停車場	
聯絡電話：0226550818	
地址：石牌路1段200號	
營業時間：24小時	
總格位	剩餘格位
64	29
收費方式：小型車：計時 週一至週五10元/時(24-06)，30元/時(06-24)，週六、週日、行政機關放假之紀念日與民俗日10元/時(24-06)，40元/時(06-24)，停車全程以半小時計，入場前10分鐘免費。季租：10,500元。	

- （三）北投運動中心停車場（112 臺北市北投區石牌路一段39巷100號），路程步行約10分鐘，且多在巷弄內，路況不熟需導航協助。

北投運動中心停車場	
聯絡電話：(02)28202880；0932-200970	
地址：石牌路1段39巷100號	
營業時間：24小時	
總格位	剩餘格位
95	20
收費方式：小型車：計時 (07時~22時)30元/時，(22時~07時)15元/時，全程以半小時計；月租 全日5,700元	




圖 4：停車場指引圖

客家音樂戲劇中心

◆ 比賽項目：【笙】、【嗩吶】、【聲樂】

場地基本資訊：

- (一) 場館地址：臺北市中正區汀州路三段 2 號
(二) 電話：02-23691198 (<https://hmtc.thcp.org.tw/>)



客家音樂戲劇中心地圖 QR CODE

交通方式參考：

- (一) 搭乘高鐵或台鐵後換乘

請於<臺北站>下車並轉乘

1. 抵達臺北站後，搭乘計程車約 15 分鐘即可抵達。
2. 抵達臺北站後，步行進入臺北捷運【臺北車站】搭乘紅線，於【中正紀念堂站】下車，轉乘綠線，於【台電大樓站】下車，步行約 10 分鐘即可抵達。(捷運路線圖如右側圖 1、捷運站前往中心見圖 2)



圖 1：捷運路線圖台電大樓站位置

3. 抵達臺北站後，步行至臺北車站（忠孝）搭乘欣欣客運 253 等相關大眾運輸，在【客家文化主題公園】站下車。（公車站步行至中心路線詳見下圖 2）



圖 2：捷運出口、客家文化主題公園以及前往中心路線



253 路線圖

(二) 搭乘客運

搭乘客運請於<客家文化主題公園站>下車：

1. 搭乘 (棕 12) 公車往客家文化主題公園 (師大路) 方向，至臺北市客家文化主題公園站，於園區左側下車。



大台北公車動態網站(棕 12)



2. 搭乘 (253) 公車往景美女中方向，至臺北市客家文化主題公園站，於園區正門口下車。

欣欣客運：0800-032-159 中興站：2910-6261

253

- 一、起迄點：景美女中-臺北車站
- 二、頭末班車時間：05:30-23:00
- 三、收費方式：二段票收費
- 四、分段點/緩衝區：去程：憲光公寓-捷運公館站/ 返程：捷運公館站-景美國中
- 五、發車時間：

平日：尖峰：12-15分 / 離峰：15-20分
 例假日：15-20分
 平日、例假日21:00以後固定班次：21:00/21:30/22:00/22:30/23:00

The map illustrates the route of Bus 253, starting at Jingmei Girls' High School (1) and ending at Taipei Main Station (3). The route is divided into two main segments by Gongguan Station (捷運公館站). The first segment (1 to 2) includes stops like Jingmei Girls' High School, Zhongxing Station, and Gongguan Station. The second segment (2 to 3) includes stops like Zhongxing Station, Gongguan Station, and Taipei Main Station. The map also shows various transfer points and landmarks along the way.

圖例說明：

- 起迄點
- 雙邊設站
- ◆ 分段點/緩衝區
- 捷運站
- 單邊設站

● Jingmei Girls High School-Taipei Main Sta.
 ● Hours of Operation : 05:30-23:00
 ● Fare Zones : 2X
 ● Fare Increase/Buffer Zone :
 Depart : Xianguang Apartments-MRT Gongguan Sta.
 Return : MRT Gongguan Sta.-JingMei Junior High School
 ● Headway : (Mins)
 Weekdays : Peak 12-15 / Off-Peak15-20 / Weekends : 15-20
 Weekdays & Weekends After 21:00,Fixed Time

1. Jingmei Girls High School
 2. MRT Wanfang Hospital Sta.
 3. MRT Wanlong Sta.
 4. MRT Shandao Temple Sta.
 5. Taipei Main Station (Zhongxiao)
 6. MRT Ximen Sta.

行啟車輛為
低地板公車

大台北公車動態網站(253)



3. 搭乘 (673) 公車往大鵬新城方向，至臺北市客家文化主題公園站，於園區正門口下車。



大台北公車動態網站(673)



(三) 開車

1. 行駛國道一號：建國高架橋往辛亥路，經辛亥路（車行地下道）、汀州路至師大路左轉，水源高架橋下迴轉即抵達園區。（路線指引見下圖3）
2. 行駛國道三號：由安坑交流道下，接水源快速道路至師大路下右轉即可抵達園區。（路線指引見下圖3）




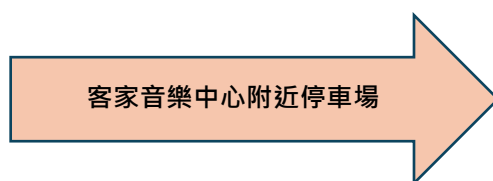
圖 3：開車路線指引

停車資訊

- (一) 客家文化主題公園附設地下汽機車停車場，由師大路側路口進出(汽車限高 180 公分)。
- (二) 耕莘文教院前平面停車場，臺北市辛亥路一段 22 號，電話：02-29407436。
- (三) 汀州路三段沿線，路邊臨停計費。
- (四) 三軍總醫院汀洲院區停車場，臺北市汀州路 3 段 40 號，電話：02-23678813。
- (五) 臺灣大學新生南路地下停車場，電話：02-33663819。
- (六) 花園停車場，臺北市思源街 1 號，電話：02-83695108。
- (七) 自來水園區水岸停車場，臺北市思源街 1 號，電話：02-83695139。



圖 4：周邊停車場位置



114 學年度全國學生音樂比賽決賽個人項目全區-場地交通資訊

臺北市立大學 博愛校區

音樂系音樂廳

◆ 比賽項目：【小提琴】、【中提琴】

場地基本資訊：

(一) 學校地址：臺北市中正區愛國西路一號

(二) 電話：02-23113040 #6132 (<https://www.utapei.edu.tw/>)

博愛校區地圖 QR CODE



交通方式參考：

(一) 捷運：

1. 淡水-信義線

〈中正紀念堂站 7 號出口〉

2. 松山-新店線

〈小南門 3 或 4 號出口〉

步行往愛國西路方向直行約
5 分鐘即可到達。(詳見圖 1、
2)



圖 1：捷運路線圖中正紀念堂、小南門站位置



圖 2: 捷運中正紀念堂、小南門站出口位置

(二) 公車 (詳見圖 3):

1. 搭乘 252、660、644 至「臺北市立大學」站。
2. 搭乘 5、18、204、227、235、236、241、251、262、270、295、630、648、662、663、706、849 至「一女中 (公園)」站。
3. 搭乘 5、204、235、236、241、251、630、644、662、663、706 至「市立大學附小」站。



圖 3: 公車站相對位置圖

停車資訊

- (一) 南門市場地下停車場：步行至臺北市立大學約 9 分鐘。
- (二) 國家兩廳院地下停車場：步行至臺北市立大學約 12 分鐘。
- (三) 財團法人張榮發基金會地下停車場：步行至臺北市立大學約 12 分鐘。
- (四) 臺北市中正運動中心地下停車場：步行至臺北市立大學約 13 分鐘。



圖 4: 停車場相對位置圖

臺北市中山堂

◆ 比賽項目：【鋼琴】

場地基本資訊：

- (一) 中山堂正門：臺北市中正區延平南路 98 號 (報到位置)
- (二) 選手入場位置：請由秀山街出入口進場 (入口位置詳見下圖 1)
- (三) 電話：02-23813137 (<https://www.zsh.gov.taipei/>)



圖 1：秀山街出口以及正門示意圖

交通方式參考：

(一) 捷運：

1. 松山-新店線及板南線

〈西門站 4 號或 5 出口〉

步行至中山堂

(捷運路線圖請見圖 2、
西門站出口位置請見下圖 3)



圖 2：捷運路線圖



圖 3：捷運出口及前往中山堂路線

(二) 公車：

1. 站牌名稱：博愛路、衡陽路、寶慶路、捷運西門站。

(公車站資訊請見右圖 4、
公車站位置請見下圖 5)

公車站資訊

B1 捷運西門站

9	12	202	205	223	246
252	253	212	1820	1821	1825

B2 衡陽路

18	20	222	237	257	263
513	621	651	653	835	938

B3 寶慶路

9	18	20	49
206	222	638	637
245	247	263	513

A square QR code with a black and white pixelated pattern, used for digital navigation or location sharing.

Google Map
中山堂位置

P 聯通停車場



P 聯通停車場

圖 4: 公車站資訊



圖 5：捷運站出口位置及公車站位置

停車資訊

(一) 中山堂地下停車場

1.收費方式：

- 星期一至星期五上午 8 時至 20 時，每小時計時新臺幣 50 元，20 時至翌日上午 8 時，每小時計時新臺幣 10 元。
- 星期六至星期日、政府行政機關放假之紀念日、民俗節日及政府機關彈性調整放假日，上午 10 時至 20 時，每小時計時新臺幣 60 元，20 時至翌日上午 10 時，每小時計時新臺幣 10 元。
- 電動汽車充電另收充電服務費，應以度計費，費率不得超過塔城公園地下停車場訂定之充電服務費。
- 注意事項：
 - ◆ 請由重慶南路往總統府方向行駛至武昌街口右轉入停車場；由衡陽路行駛之車輛，行至博愛路口時右轉，至武昌街時再左轉至地下停車場。
 - ◆ 停車費率及收費時間如有變更，以現場公告為準，洽詢電話 02 - 26551516。
 - ◆ 本場限高 1.7 公尺，無電梯。

日新旺台樓-旺台廳

◆ 比賽項目：【低音提琴】、【大提琴】

場地基本資訊：

(一) 日新旺台樓位址：臺北市大同區承德路2段與南京西路交叉口

(二) 電話：02-25584819 (<https://www.zhps.tp.edu.tw/nss/p/index>)



日新旺台樓地圖 QR CODE

交通方式參考：

(一) 捷運：

1. 淡水-信義線
〈中山站 5 號出口〉
2. 松山-新店線
〈中山站 5 號出口〉

步行指引：出站後右轉，
沿南京西路往承德路方向
步行約 3-5 分鐘。
(詳見圖 1 與圖 2)



圖 1：捷運路線圖中山站位置



圖 2：捷運出口以及前往日新旺台樓路線

(二) 公車 (公車站位置詳見圖 3)：

1. **建成公園下車** 26、292、304 承德、636、756、承德幹線。
2. **圓環下車** 52、288、306、605、紅 25。



圖 3：建成公園及圓環公車站位置

(三) 開車 (交通指引詳見圖 4)：

1. 從國道一號 (中山高) 北上：在圓山交流道下，往市區方向走承德路。沿承德路往南直行，經過民生西路，接近南京西路口時，日新旺台樓就在右手邊。
2. 從國道三號 (北二高) 南下：在木柵交流道轉往臺北市區，沿國道三甲 (辛亥路/基隆路) 進入市區後，可轉往建國高架橋或新生高架橋，再接市民大道往西。在承德路出口下，轉往南京西路方向，或直接沿承德路南下至南京西路口。
3. 市區路段：沿承德路向北行駛，過南京西路後靠右，可停車建成公園。



圖 4：自行開車交通指引圖

停車資訊

(附近停車場容易客滿，建議搭乘大眾交通運輸或提早出發)

- (一) 建成公園地下停車場 (較近) 103 臺北市大同區承德路二段 31 號。
 - (二) 蓬萊國小地下停車場 (較遠) 停車場出口分別位於太原路及平陽街。
- (停車場位置詳見下圖 5)



圖 5：周邊停車場位置